


AMENAZA INUNDACIÓN POR DESBORDAMIENTO EN SUELO RURAL			
CONVENCIÓN	LEYENDA TEMÁTICA		
	UNIDAD	ÁREA (Ha)	% ÁREA
<div></div>	Baja	6860 Ha + 9793 M2	85,46
<div></div>	Media	39 Ha + 5646 M2	0,49
<div></div>	Alta	187 Ha + 3939 M2	2,33
ÁREA TOTAL AMENAZA INUNDACIÓN POR DESBORDAMIENTO EN SUELO RURAL		7087 Ha + 9378 M2	88,29

EBR\_2021

CR\_20.1




**ALCALDÍA MUNICIPAL DE CHÍA**  
SECRETARÍA DE PLANEACIÓN  
DIRECCIÓN DE ORDENAMIENTO TERRITORIAL Y PLUSVALÍA


**CONTRATO 663 2020**

**ESTUDIOS BÁSICOS DE RIESGOS POR FENÓMENOS DE MOVIMIENTOS EN MASA, INUNDACIÓN, AVENIDA TORRENCIAL EN EL MUNICIPIO DE CHÍA, CUNDINAMARCA**

**"AMENAZA INUNDACION POR DESBORDAMIENTO EN SUELO RURAL"**  
Fuente: Consultoría



JESÚS YESID  
HERNÁNDEZ EUGENIO  
PROF. EN HIDROLOGÍA E HIDRAULICA



JUAN SEBASTIÁN SALINAS UYABÁN  
REPRESENTANTE LEGAL  
H&E SAS CONSULTOR

**CONVENCIONES ADMINISTRATIVAS**

- Centros Poblados Propuestos
- Perímetro Urbano
- Posibles Zonas de Expansión
- Veredas
- Resguardo Indígena
- Chía

**CONVENCIONES CIVILES**


- Construcciones Urbano
- Construcciones Rural
- Vías Ferreas
- Vías Principales
- Vías Secundarias

**CONVENCIONES HIDRAULICAS**

- Nacimiento Corrientes
- Quebradas
- Eje Río Bogotá
- Eje Río Frio
- Escorrentías
- Vallados 2021

**OBSERVACIONES**


**LOCALIZACIÓN DEPARTAMENTAL**



**INFORMACIÓN DE REFERENCIA**  
Con Base Resoluciones IGAC 471 y 509 de 2020

Datum Geodésico:	MAGNA - SIRGAS
Elipsoide:	GRS80
Proyección Cartográfica:	Transversa_Mercator
Sistema de Coordenada Geográfica:	Origen Único Nacional
Meridiano Principal:	Greenwich 0° 0' 0"
Coordenadas Geográficas:	04° 00' 00,000" Latitud Norte 73° 00' 00,000" Longitud Oeste
Coordenadas Planas:	2'000.000 metros Norte 8'000.000 metros Este
Factor de Escala:	0,9992000
Unidad Lineal:	Metros
Unidad Angular:	Grados

**Escala:**  
1:20.000  
1 centímetro = 200 metros



FECHA: MARZO 2022

EBR\_2021

CR\_20.1